MONITOR SUD

Aggiornamento dati

Al 31 Marzo 2017

comieco

Consorzio Nazionale Recupero e Riciclo degli Imballaggi a base Cellulosica

Monitor Sud Italia

Dati aggiornati al 31 Marzo 2017

(estratti il 26.04.17)

Prima di effettuare un'analisi per ogni regione, è opportuno fornire un quadro generale dei risultati ottenuti nel periodo in esame rispetto allo scorso anno.

Convenzioni attive al 31-03-17	648		
Abitanti convenzionati al 31-03-17	18.616.420 su 20.944.440 (89%)		
Comuni convenzionati al 31-03-17	1.754 su 2.558 (69%)		
Dati di raccolta al 31-03-17	*Gen. – Mar. 2016*	*Gen. – Mar. 2017*	*Δ% '16-'17*
Congiunta (ton)	67.902,4	73.242,5	5.340,1
Selettiva (ton)	52.792,3	53.130,2	337,8
Totale (ton)	120.694,7	126.372,6	5.677,9
RC/RS	1,29	1,38	7,18%

AREA SUD: Confronto Gennaio – Marzo 2016/2017

RACCOLTA CONGIUNTA

Regione	Abitanti 2017	Δ Abitanti %	Gen - Mar 2017 [ton]	Δ Raccolta [ton]	Δ Raccolta %	Procapite '17 [Kg/ab*anno]	Δ Procapite %
ABRUZZO	1.222.871	-1,06%	8.954,8	1.023,3	12,90%	29,3	14,11%
BASILICATA	466.314	-4,67%	2.058,8	573,1	38,58%	17,7	45,37%
CALABRIA	1.619.356	-2,78%	5.274,4	291,9	5,86%	13,0	8,89%
CAMPANIA	5.299.333	-1,50%	19.647,2	9,5	0,05%	14,8	1,57%
MOLISE	165.553	3,75%	761,5	51,8	7,30%	18,4	3,42%
PUGLIA	3.935.422	-1,89%	16.563,1	101,6	0,62%	16,8	2,56%
SARDEGNA	1.037.257	-2,38%	8.312,4	754,2	9,98%	32,1	12,66%
SICILIA	4.870.314	-0,88%	11.670,3	2.534,7	27,75%	9,6	28,89%
TOTALE	**18.616.420**	**-1,60%**	**73.242,5**	**5.340,1**	**7,86%**	**15,7**	**9,61%**

RACCOLTA SELETTIVA

Regione	Abitanti 2017	Δ Abitanti %	Gen - Mar 2017 [ton]	Δ Raccolta [ton]	Δ Raccolta %	Procapite '17 [Kg/ab*anno]	Δ Procapite %
ABRUZZO	1.222.871	-1,06%	4.244,3	-299,7	-6,59%	13,9	-5,59%
BASILICATA	466.314	-4,67%	1.428,4	47,0	3,40%	12,3	8,47%
CALABRIA	1.619.356	-2,78%	4.241,1	128,2	3,12%	10,5	6,07%
CAMPANIA	5.299.333	-1,50%	15.130,4	-512,0	-3,27%	11,4	-1,80%
MOLISE	165.553	3,75%	182,2	39,5	27,65%	4,4	100,00%
PUGLIA	3.935.422	-1,89%	15.202,2	436,3	2,95%	15,5	4,94%
SARDEGNA	1.037.257	-2,38%	2.710,0	227,3	9,16%	10,5	11,82%
SICILIA	4.870.314	-0,88%	9.991,5	271,2	2,79%	8,2	3,71%
TOTALE	**18.616.420**	**-1,60%**	**53.130,2**	**337,8**	**0,64%**	**11,4**	**2,27%**

RACCOLTA TOTALE

Regione	Abitanti 2017	Δ Abitanti %	Gen - Mar 2017 [ton]	Δ Raccolta [ton]	Δ Raccolta %	Procapite '17 [Kg/ab*anno]	Δ Procapite %
ABRUZZO	1.222.871	-1,06%	13.199,1	723,6	5,80%	43,2	6,93%
BASILICATA	466.314	-4,67%	3.487,2	620,1	21,63%	29,9	27,59%
CALABRIA	1.619.356	-2,78%	9.515,4	420,1	4,62%	23,5	7,62%
CAMPANIA	5.299.333	-1,50%	34.777,6	-502,5	-1,42%	26,3	0,08%
MOLISE	165.553	3,75%	943,7	91,3	10,70%	22,8	100,00%
PUGLIA	3.935.422	-1,89%	31.765,4	537,9	1,72%	32,3	3,68%
SARDEGNA	1.037.257	-2,38%	11.022,4	981,5	9,78%	42,5	12,46%
SICILIA	4.870.314	-0,88%	21.661,8	2.805,9	14,88%	17,8	15,91%
TOTALE	**18.616.420**	**-1,60%**	**126.372,6**	**5.677,9**	**4,70%**	**27,2**	**6,40%**

AREA SUD: Grafico 1 – Andamento nel tempo Raccolta congiunta e selettiva (Ton)

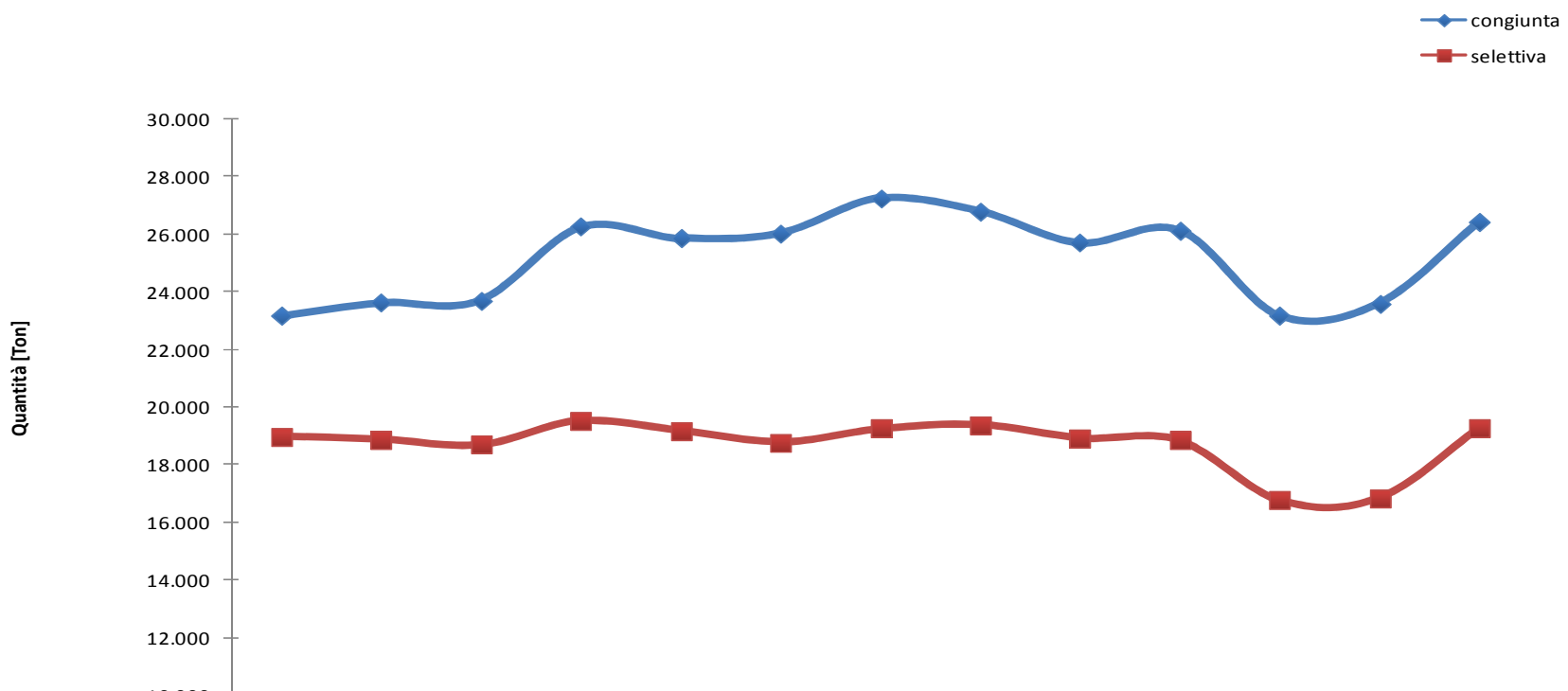

	mar-16	apr-16	mag-16	giu-16	lug-16	ago-16	set-16	ott-16	nov-16	dic-16	gen-17	feb-17	mar-17
congiunta	23.179,	23.626,	23.714,	26.274,	25.880,	26.036,	27.274,	26.794,	25.709,	26.141,	23.174,	23.604,	26.463,
selettiva	18.990,	18.889,	18.709,	19.540,	19.194,	18.793,	19.266,	19.399,	18.925,	18.859,	16.780,	16.850,	19.282,

Mesi

AREA SUD: Grafico 2 – Raccolta congiunta e selettiva (Ton) per regione (Gennaio – Marzo 2016/2017)

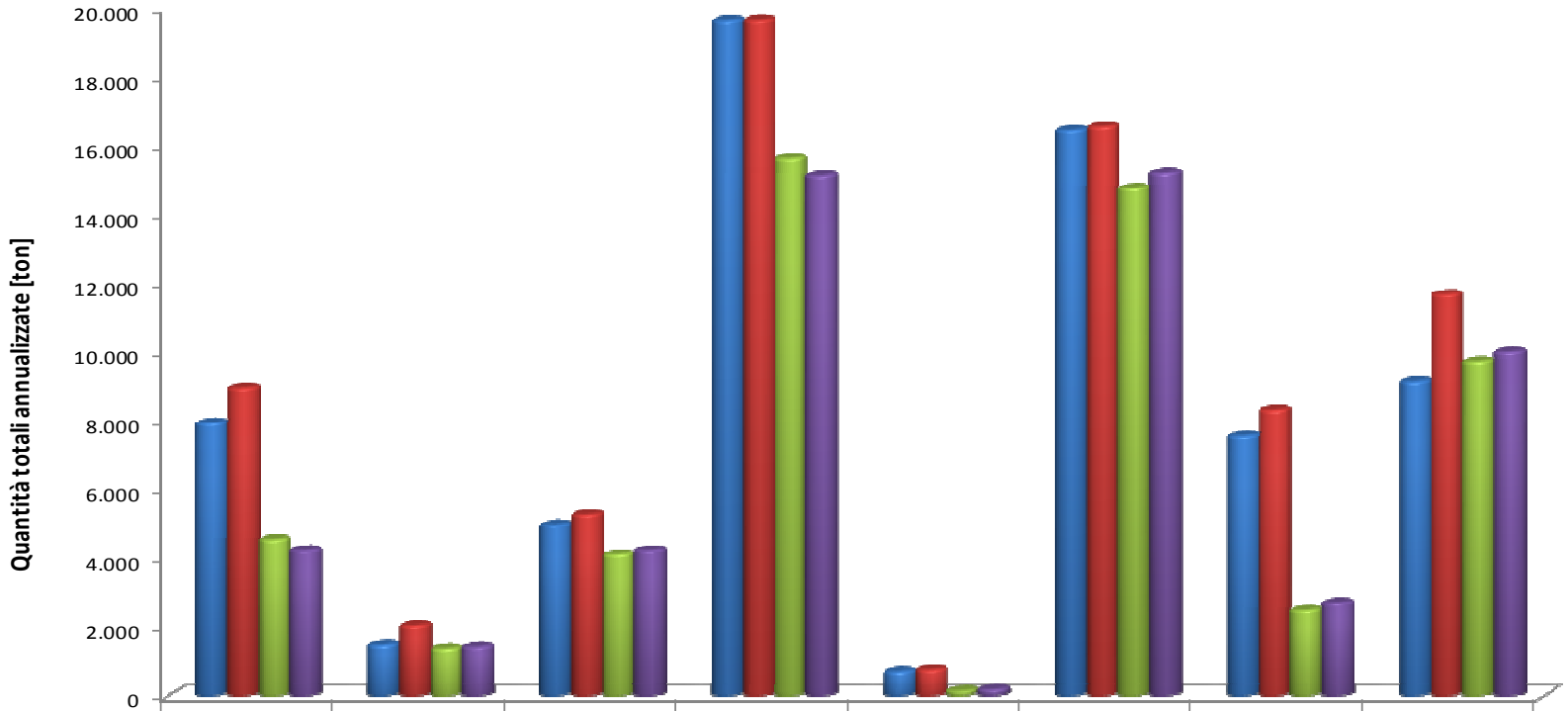

	ABRUZZO	BASILICATA	CALABRIA	CAMPANIA	MOLISE	PUGLIA	SARDEGNA	SICILIA
CG 2016	7.931,5	1.485,7	4.982,4	19.637,7	709,7	16.461,6	7.558,2	9.135,6
CG 2017	8.954,8	2.058,8	5.274,4	19.647,2	761,5	16.563,1	8.312,4	11.670,3
SL 2016	4.544,0	1.381,4	4.112,9	15.642,4	142,7	14.765,9	2.482,6	9.720,3
SL 2017	4.244,3	1.428,4	4.241,1	15.130,4	182,2	15.202,2	2.710,0	9.991,5

AREA SUD: Grafico 3 – Rapporto RC/RS per regione (Gennaio – Marzo 2016/2017)

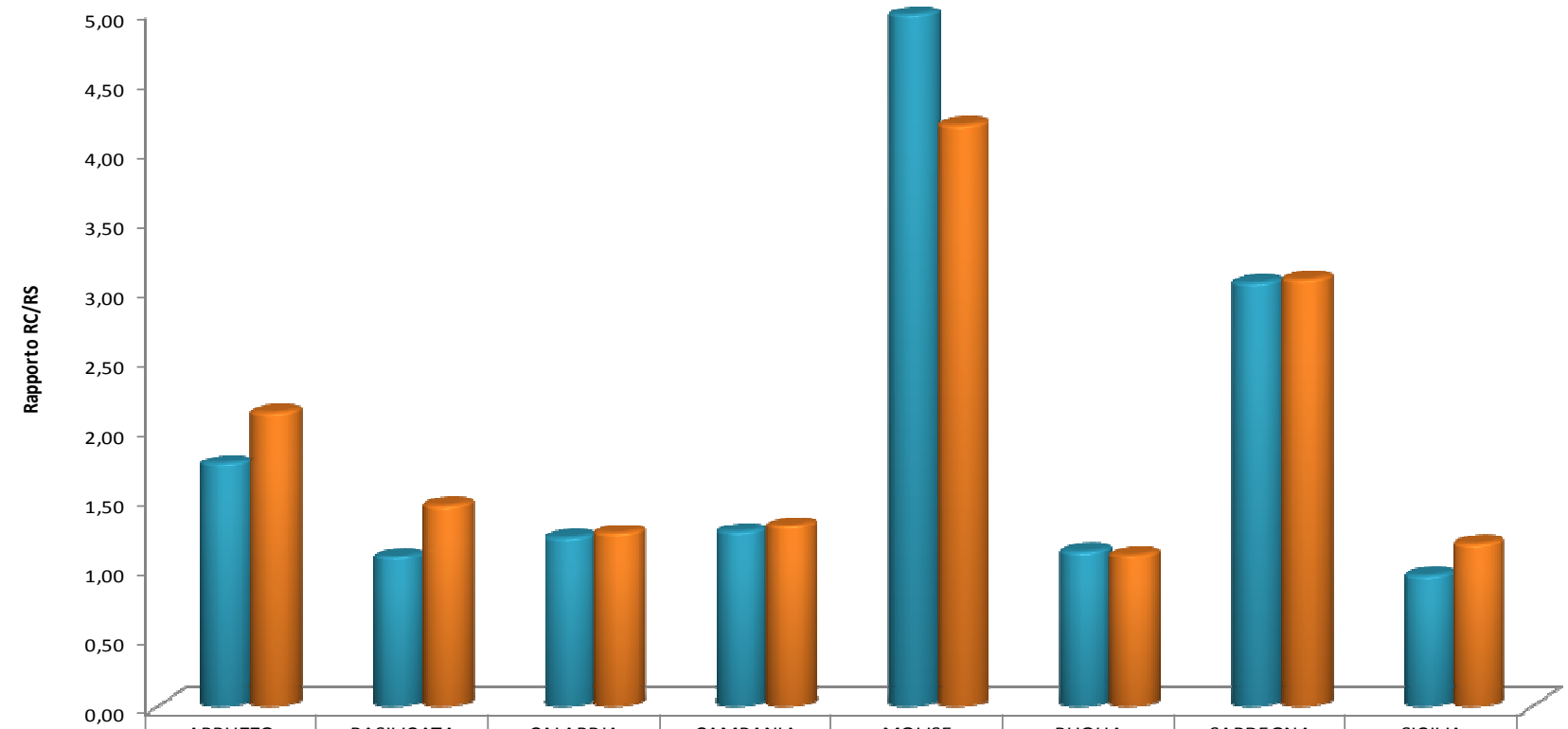

	ABRUZZO	BASILICATA	CALABRIA	CAMPANIA	MOLISE	PUGLIA	SARDEGNA	SICILIA
RC/RS 2016	1,75	1,08	1,21	1,26	4,97	1,11	3,04	0,94
RC/RS 2017	2,11	1,44	1,24	1,30	4,18	1,09	3,07	1,17

AREA SUD: Grafico 4 – Raccolta congiunta e selettiva (Procapite) – Gennaio – Marzo 2016/2017

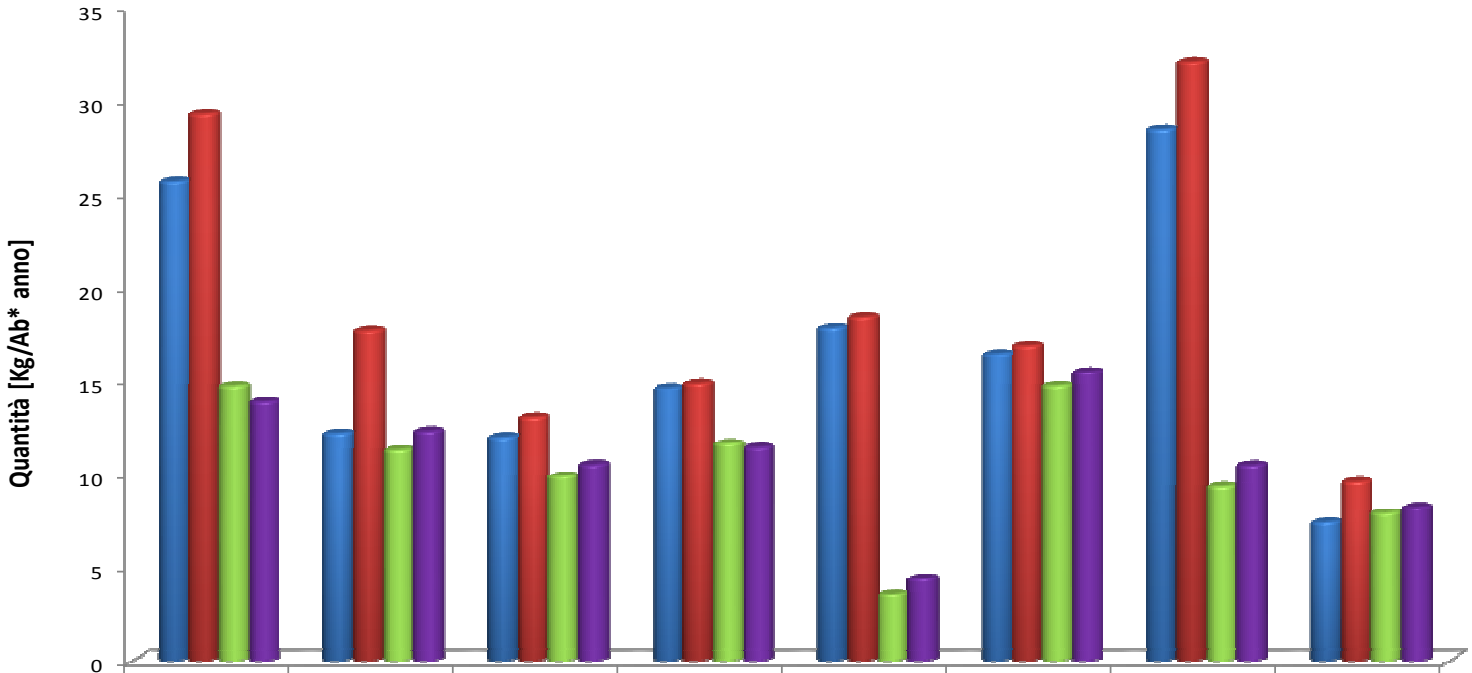

	ABRUZZO	BASILICATA	CALABRIA	CAMPANIA	MOLISE	PUGLIA	SARDEGNA	SICILIA
CG 2016	25,7	12,1	12,0	14,6	17,8	16,4	28,5	7,4
CG 2017	29,3	17,7	13,0	14,8	18,4	16,8	32,1	9,6
SL 2016	14,7	11,3	9,9	11,6	3,6	14,7	9,3	7,9
SL 2017	13,9	12,3	10,5	11,4	4,4	15,5	10,5	8,2

ABRUZZO: Confronto Gennaio – Marzo 2016/2017

RACCOLTA CONGIUNTA						
Provincia	Abitanti 2017	Δ Abitanti %	Gen. - Mar 2017 [ton]	Δ Raccolta [ton]	Δ Raccolta %	Procapite 2017 [Kg/ab*anno]
CHIETI	383.874	-0,33%	2.832,8	96,5	3,53%	29,5
L'AQUILA	254.482	-4,22%	1.473,0	91,0	6,59%	23,2
PESCARA	290.012	-0,20%	2.185,2	57,5	2,70%	30,1
TERAMO	294.503	0,00%	2.463,8	778,2	46,17%	33,5
TOTALE	**1.222.871**	**-1,06%**	**8.954,8**	**1.023,3**	**12,90%**	**29,3**

RACCOLTA SELETTIVA						
Provincia	Abitanti 2017	Δ Abitanti %	Gen. - Mar 2017 [ton]	Δ Raccolta [ton]	Δ Raccolta %	Procapite 2017 [Kg/ab*anno]
CHIETI	383.874	-0,33%	1.711,6	189,4	12,44%	17,8
L'AQUILA	254.482	-4,22%	800,5	-41,7	-4,95%	12,6
PESCARA	290.012	-0,20%	995,6	-88,5	-8,17%	13,7
TERAMO	294.503	0,00%	736,7	-358,8	-32,75%	10,0
TOTALE	**1.222.871**	**-1,06%**	**4.244,3**	**-299,7**	**-6,59%**	**13,9**

RACCOLTA TOTALE						
Provincia	Abitanti 2017	Δ Abitanti %	Gen. - Mar 2017 [ton]	Δ Raccolta [ton]	Δ Raccolta %	Procapite 2017 [Kg/ab*anno]
CHIETI	383.874	-0,33%	4.544,4	285,9	6,71%	47,4
L'AQUILA	254.482	-4,22%	2.273,4	49,4	2,22%	35,7
PESCARA	290.012	-0,20%	3.180,8	-31,0	-0,97%	43,9
TERAMO	294.503	0,00%	3.200,5	419,4	15,08%	43,5
TOTALE	**1.222.871**	**-1,06%**	**13.199,1**	**723,6**	**5,80%**	**43,2**

ABRUZZO: Grafico 5 – Andamento nel tempo raccolta congiunta e selettiva (Ton)

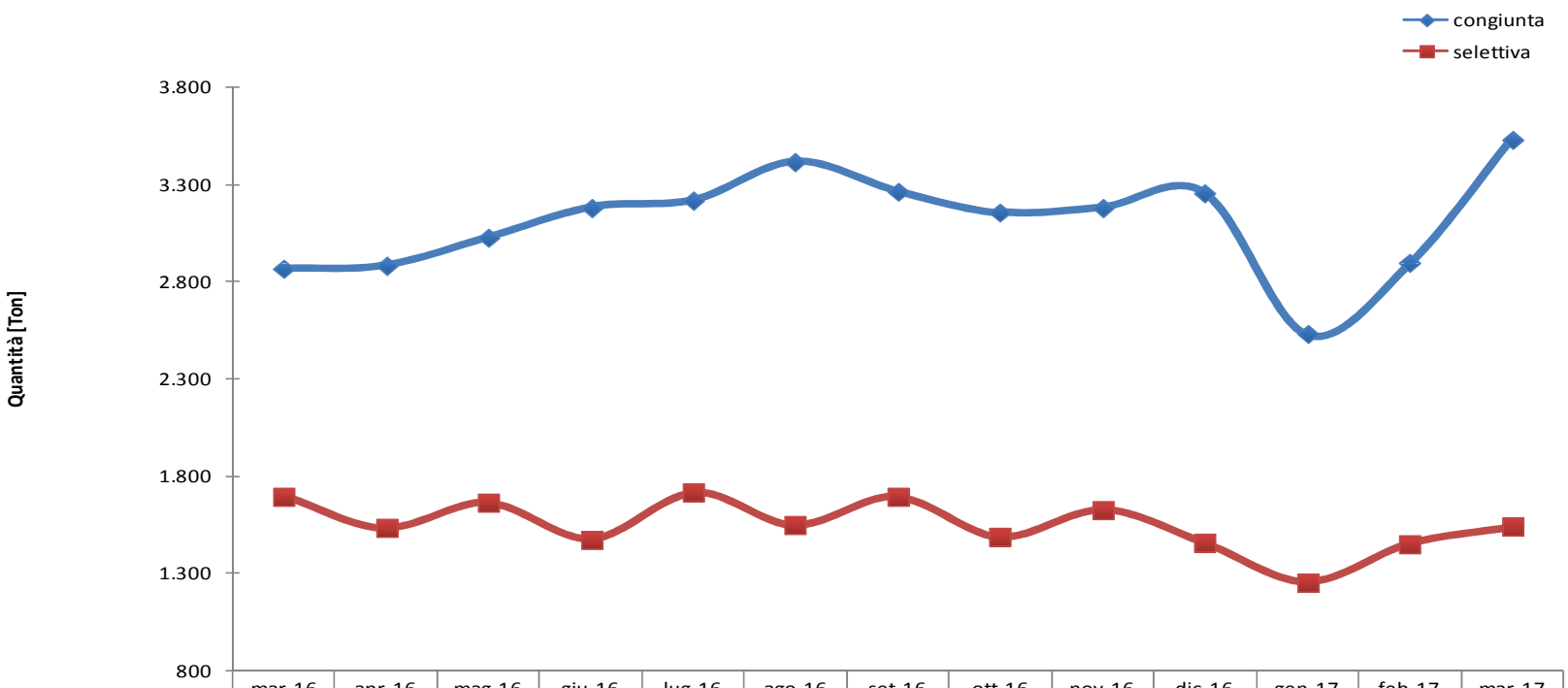

	mar-16	apr-16	mag-16	giu-16	lug-16	ago-16	set-16	ott-16	nov-16	dic-16	gen-17	feb-17	mar-17
congiunta	2.865,7	2.880,6	3.025,4	3.180,7	3.217,5	3.415,4	3.262,3	3.153,5	3.178,2	3.252,2	2.528,5	2.895,2	3.531,1
selettiva	1.692,7	1.531,3	1.660,9	1.474,5	1.713,0	1.545,5	1.691,4	1.486,2	1.625,7	1.455,4	1.254,2	1.451,1	1.539,0

Mesi

ABRUZZO: Grafico 6 – Pro-capite raccolta congiunta e selettiva effettuata nella Regione. (Periodo Gennaio – Marzo 2016/2017)

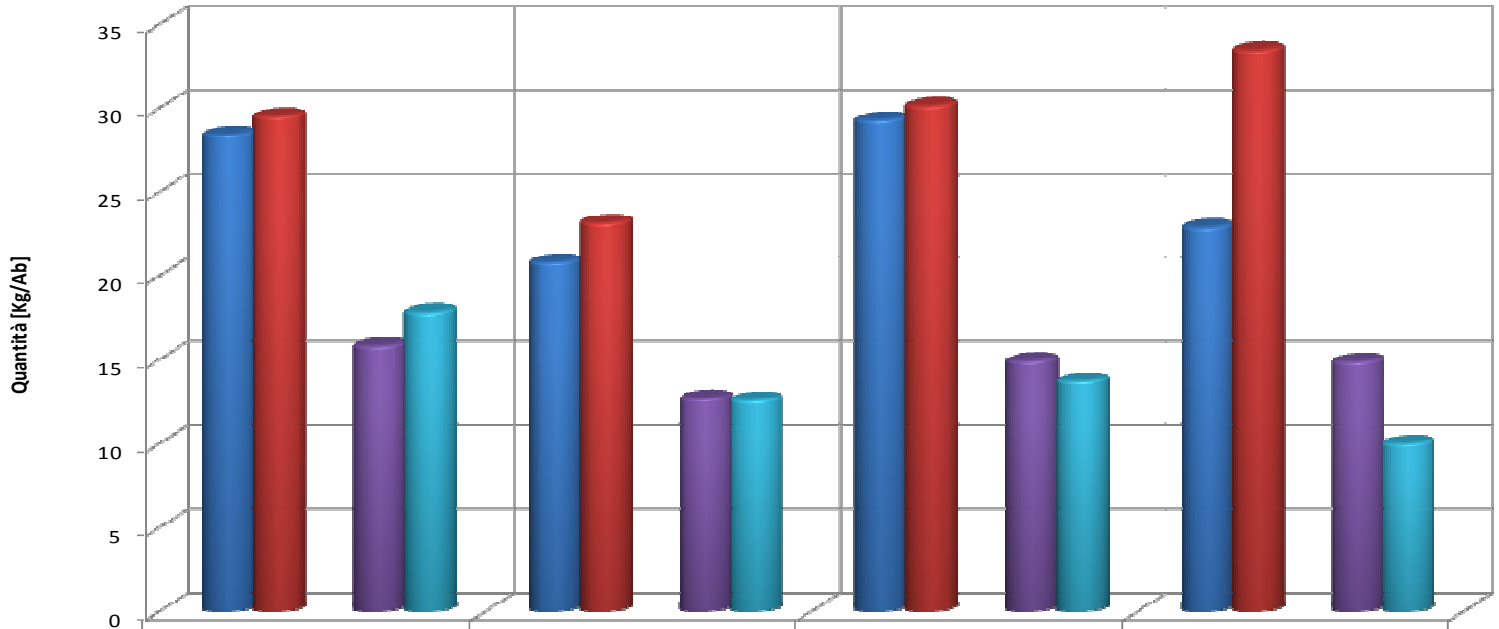

	CHIETI	L'AQUILA	PESCARA	TERAMO
CG 2016	28,4	20,8	29,3	22,9
CG 2017	29,5	23,2	30,1	33,5
SL 2016	15,8	12,7	14,9	14,9
SL 2017	17,8	12,6	13,7	10,0

BASILICATA: Confronto Gennaio – Marzo 2016/2017

RACCOLTA CONGIUNTA						
Provincia	Abitanti 2017	Δ Abitanti %	Gen. - Mar 2017 [ton]	Δ Raccolta [ton]	Δ Raccolta %	Procapite 2017 [Kg/ab*anno]
MATERA	173.039	1,54%	762,7	268,6	54,36%	17,6
POTENZA	293.275	-7,99%	1.296,1	304,5	30,71%	17,7
TOTALE	**466.314**	**-4,67%**	**2.058,8**	**573,1**	**38,58%**	**17,7**

RACCOLTA SELETTIVA						
Provincia	Abitanti 2017	Δ Abitanti %	Gen. - Mar 2017 [ton]	Δ Raccolta [ton]	Δ Raccolta %	Procapite 2017 [Kg/ab*anno]
MATERA	173.039	1,54%	542,0	74,0	15,82%	12,5
POTENZA	293.275	-7,99%	886,4	-27,0	-2,96%	12,1
TOTALE	**466.314**	**-4,67%**	**1.428,4**	**47,0**	**3,40%**	**12,3**

RACCOLTA TOTALE						
Provincia	Abitanti 2017	Δ Abitanti %	Gen. - Mar 2017 [ton]	Δ Raccolta [ton]	Δ Raccolta %	Procapite 2017 [Kg/ab*anno]
MATERA	173.039	1,54%	1.304,7	342,6	35,61%	30,2
POTENZA	293.275	-7,99%	2.182,5	277,5	14,57%	29,8
TOTALE	**466.314**	**-4,67%**	**3.487,2**	**620,1**	**21,63%**	**29,9**

BASILICATA: Grafico 7 – Andamento nel tempo raccolta congiunta e selettiva (Ton)

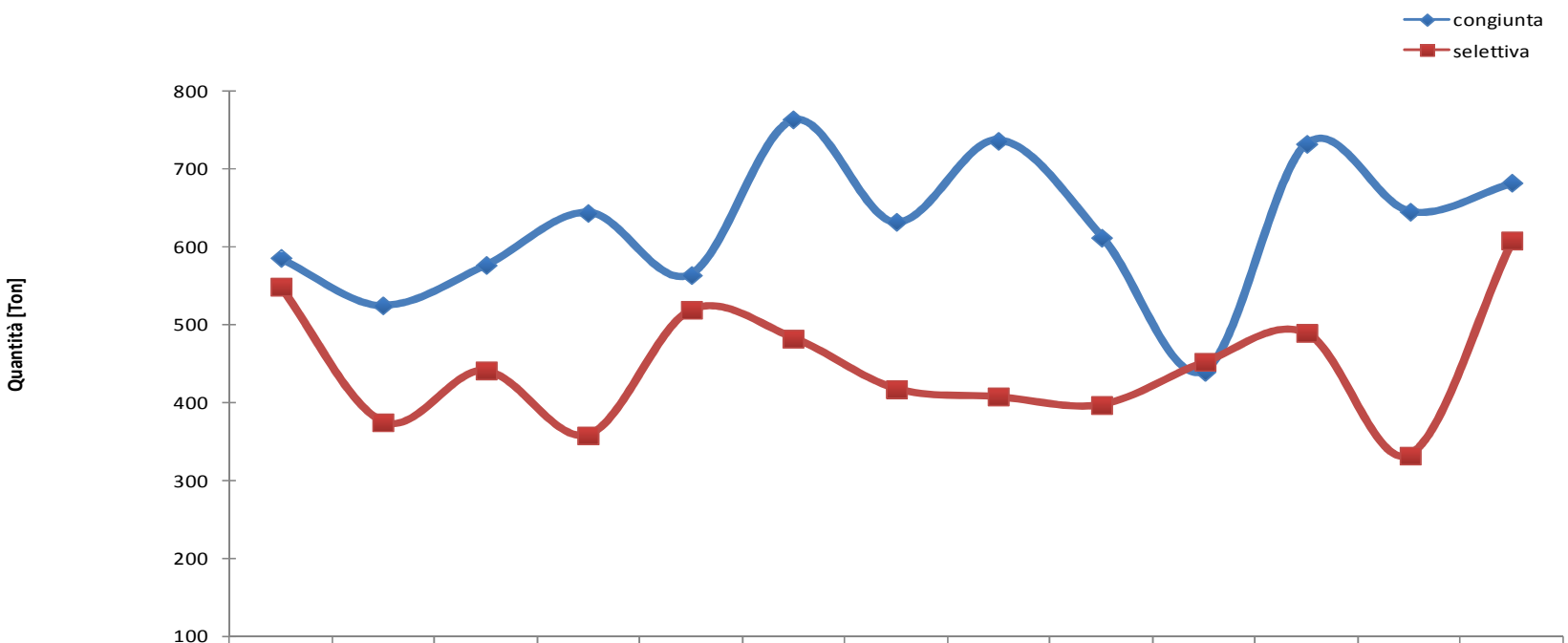

	mar-16	apr-16	mag-16	giu-16	lug-16	ago-16	set-16	ott-16	nov-16	dic-16	gen-17	feb-17	mar-17
congiunta	585,2	524,2	576,2	643,1	563,8	762,9	631,4	736,5	612,4	439,5	732,6	644,9	681,3
selettiva	549,0	374,5	440,4	358,5	518,3	482,0	417,9	407,6	396,8	451,8	488,5	332,4	607,6

Mesi

BASILICATA: Grafico 8 – Pro-capite raccolta congiunta e selettiva effettuata nella Regione. (Periodo Gennaio – Marzo 2016/2017)

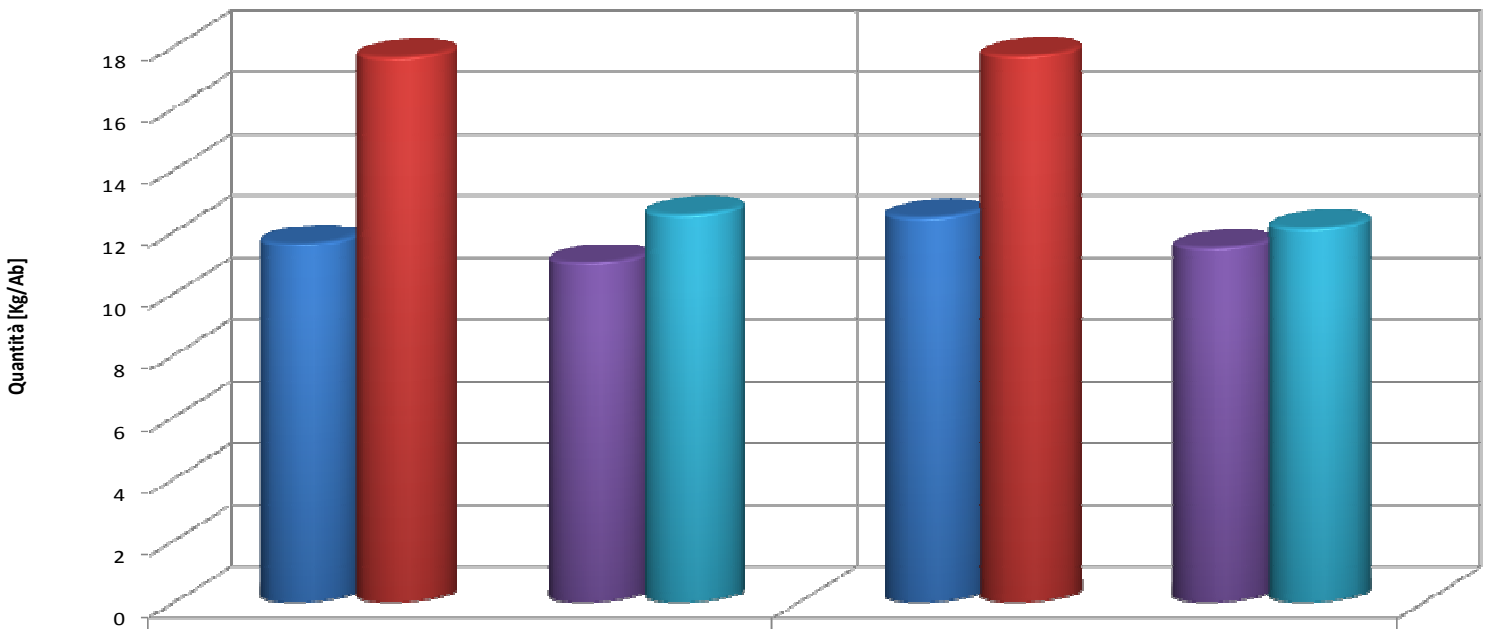

	MATERA	POTENZA
CG 2016	11,6	12,4
CG 2017	17,6	17,7
SL 2016	11,0	11,5
SL 2017	12,5	12,1

CALABRIA: Confronto Gennaio – Marzo 2016/2017

RACCOLTA CONGIUNTA						
Provincia	Abitanti 2017	Δ Abitanti %	Gen. - Mar 2017 [ton]	Δ Raccolta [ton]	Δ Raccolta %	Procapite 2017 [Kg/ab*anno]
CATANZARO	352.713	1,50%	1.454,7	387,5	36,31%	16,5
COSENZA	583.004	-1,27%	1.858,3	252,7	15,74%	12,7
CROTONE	91.879	-43,70%	43,0	-171,6	-79,95%	1,9
REGGIO DI CALABRIA	495.168	3,51%	1.772,3	-250,5	-12,38%	14,3
VIBO VALENTIA	96.592	12,08%	146,0	73,8	102,10%	6,0
TOTALE	**1.619.356**	**-2,78%**	**5.274,4**	**291,9**	**5,86%**	**13,0**

RACCOLTA SELETTIVA						
Provincia	Abitanti 2017	Δ Abitanti %	Gen. - Mar 2017 [ton]	Δ Raccolta [ton]	Δ Raccolta %	Procapite 2017 [Kg/ab*anno]
CATANZARO	352.713	1,50%	753,5	-61,6	-7,56%	8,5
COSENZA	583.004	-1,27%	2.191,9	794,6	56,87%	15,0
CROTONE	91.879	-43,70%	282,5	-373,8	-56,95%	12,3
REGGIO DI CALABRIA	495.168	3,51%	757,6	-187,7	-19,86%	6,1
VIBO VALENTIA	96.592	12,08%	255,5	-43,4	-14,52%	10,6
TOTALE	**1.619.356**	**-2,78%**	**4.241,1**	**128,2**	**3,12%**	**10,5**

RACCOLTA TOTALE						
Provincia	Abitanti 2017	Δ Abitanti %	Gen. - Mar 2017 [ton]	Δ Raccolta [ton]	Δ Raccolta %	Procapite 2017 [Kg/ab*anno]
CATANZARO	352.713	1,50%	2.208,3	325,9	17,31%	25,0
COSENZA	583.004	-1,27%	4.050,2	1.047,3	34,88%	27,8
CROTONE	91.879	-43,70%	325,5	-545,3	-62,62%	14,2
REGGIO DI CALABRIA	495.168	3,51%	2.529,9	-438,2	-14,76%	20,4
VIBO VALENTIA	96.592	12,08%	401,5	30,4	8,18%	16,6
TOTALE	**1.619.356**	**-2,78%**	**9.515,4**	**420,1**	**4,62%**	**23,5**

CALABRIA: Grafico 9 – Andamento nel tempo raccolta congiunta e selettiva (Ton)

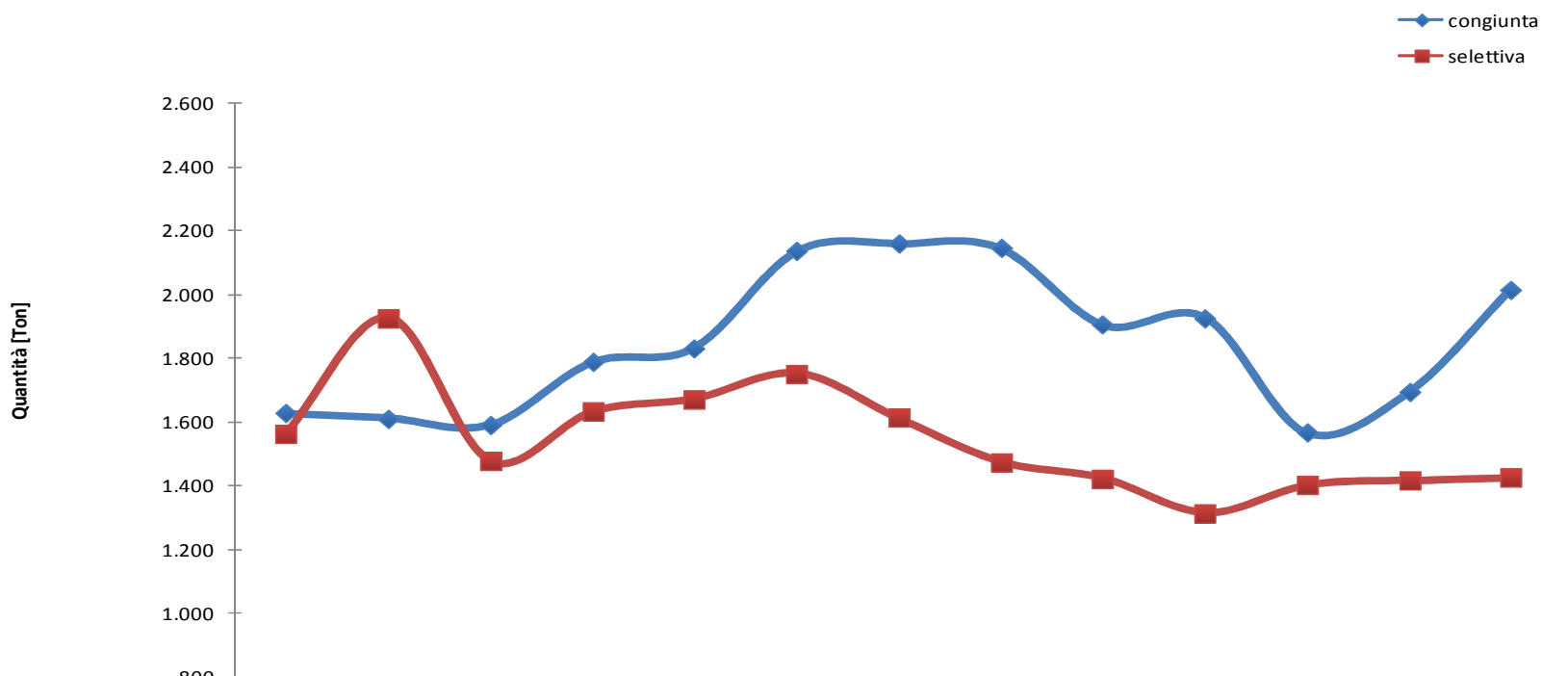

	mar-16	apr-16	mag-16	giu-16	lug-16	ago-16	set-16	ott-16	nov-16	dic-16	gen-17	feb-17	mar-17
congiunta	1.627,1	1.610,1	1.589,6	1.786,3	1.831,5	2.133,9	2.158,3	2.144,9	1.904,2	1.926,2	1.566,2	1.693,4	2.014,8
selettiva	1.564,1	1.926,3	1.478,2	1.632,7	1.671,7	1.750,9	1.613,0	1.473,3	1.422,5	1.314,6	1.401,1	1.416,3	1.423,8

Mesi

CALABRIA: Grafico 10 – Pro-capite raccolta congiunta e selettiva effettuata nella Regione. (Periodo Gennaio – Marzo 2016/2017)

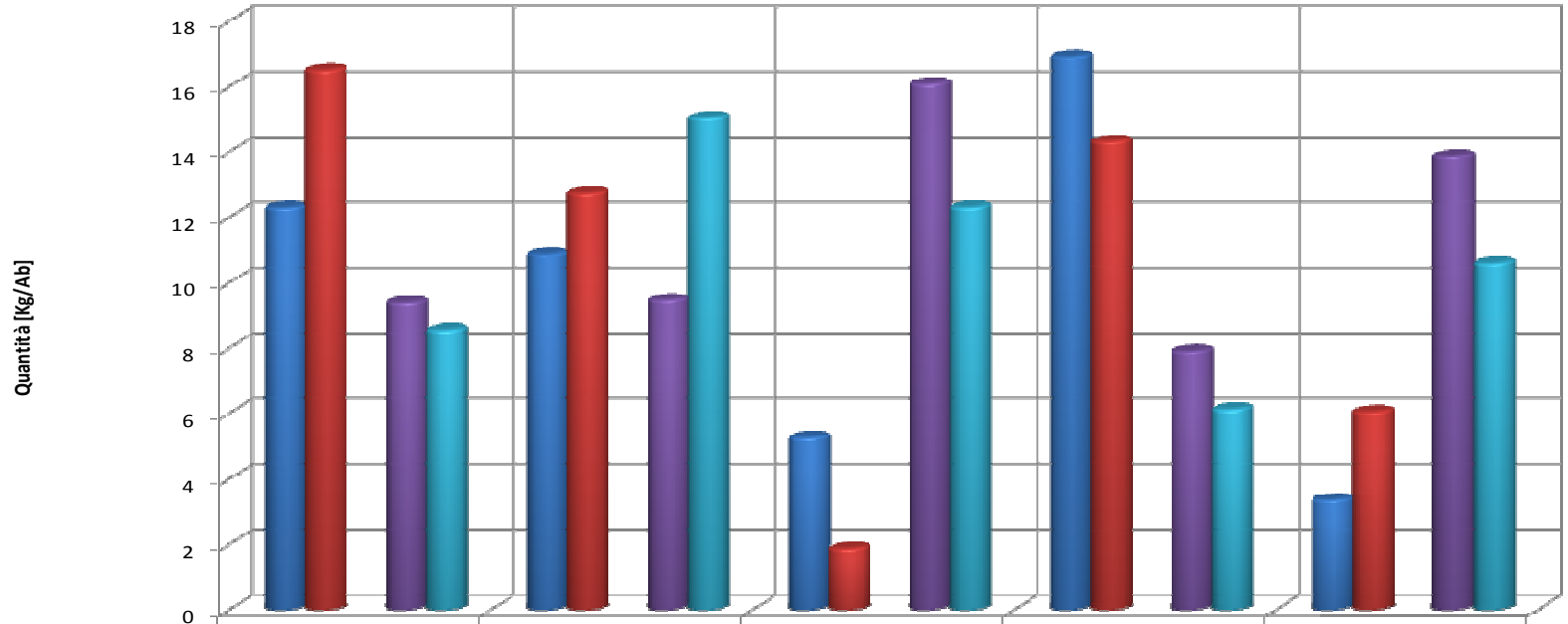

	CATANZARO	COSENZA	CROTONE	REGGIO DI CALABRIA	VIBO VALENTIA
CG 2016	12,3	10,9	5,3	16,9	3,4
CG 2017	16,5	12,7	1,9	14,3	6,0
SL 2016	9,4	9,5	16,1	7,9	13,9
SL 2017	8,5	15,0	12,3	6,1	10,6

CAMPANIA: Confronto Gennaio – Marzo 2016/2017

RACCOLTA CONGIUNTA						
Provincia	Abitanti 2017	Δ Abitanti %	Gen. - Mar 2017 [ton]	Δ Raccolta [ton]	Δ Raccolta %	Procapite 2017 [Kg/ab*anno]
AVELLINO	415.088	-0,65%	1.200,2	-472,2	-28,24%	11,6
BENEVENTO	208.512	0,75%	884,0	-166,9	-15,88%	17,0
CASERTA	675.530	1,94%	2.011,8	269,6	15,48%	11,9
NAPOLI	3.037.555	-0,06%	13.158,6	740,9	5,97%	17,3
SALERNO	962.648	-8,61%	2.392,7	-361,9	-13,14%	9,9
TOTALE	**5.299.333**	**-1,50%**	**19.647,2**	**9,5**	**0,05%**	**14,8**

RACCOLTA SELETTIVA						
Provincia	Abitanti 2017	Δ Abitanti %	Gen. - Mar 2017 [ton]	Δ Raccolta [ton]	Δ Raccolta %	Procapite 2017 [Kg/ab*anno]
AVELLINO	415.088	-0,65%	693,5	-151,4	-17,92%	6,7
BENEVENTO	208.512	0,75%	549,0	-23,0	-4,01%	10,5
CASERTA	675.530	1,94%	1.800,4	-82,1	-4,36%	10,7
NAPOLI	3.037.555	-0,06%	10.190,2	184,8	1,85%	13,4
SALERNO	962.648	-8,61%	1.897,4	-440,3	-18,84%	7,9
TOTALE	**5.299.333**	**-1,50%**	**15.130,4**	**-512,0**	**-3,27%**	**11,4**

RACCOLTA TOTALE						
Provincia	Abitanti 2017	Δ Abitanti %	Gen. - Mar 2017 [ton]	Δ Raccolta [ton]	Δ Raccolta %	Procapite 2017 [Kg/ab*anno]
AVELLINO	415.088	-0,65%	1.893,7	-623,6	-24,77%	18,2
BENEVENTO	208.512	0,75%	1.432,9	-189,8	-11,70%	27,5
CASERTA	675.530	1,94%	3.812,1	187,5	5,17%	22,6
NAPOLI	3.037.555	-0,06%	23.348,8	925,7	4,13%	30,7
SALERNO	962.648	-8,61%	4.290,0	-802,2	-15,75%	17,8
TOTALE	**5.299.333**	**-1,50%**	**34.777,6**	**-502,5**	**-1,42%**	**26,3**

CAMPANIA: Grafico 11– Andamento nel tempo Raccolta congiunta e selettiva (Ton)

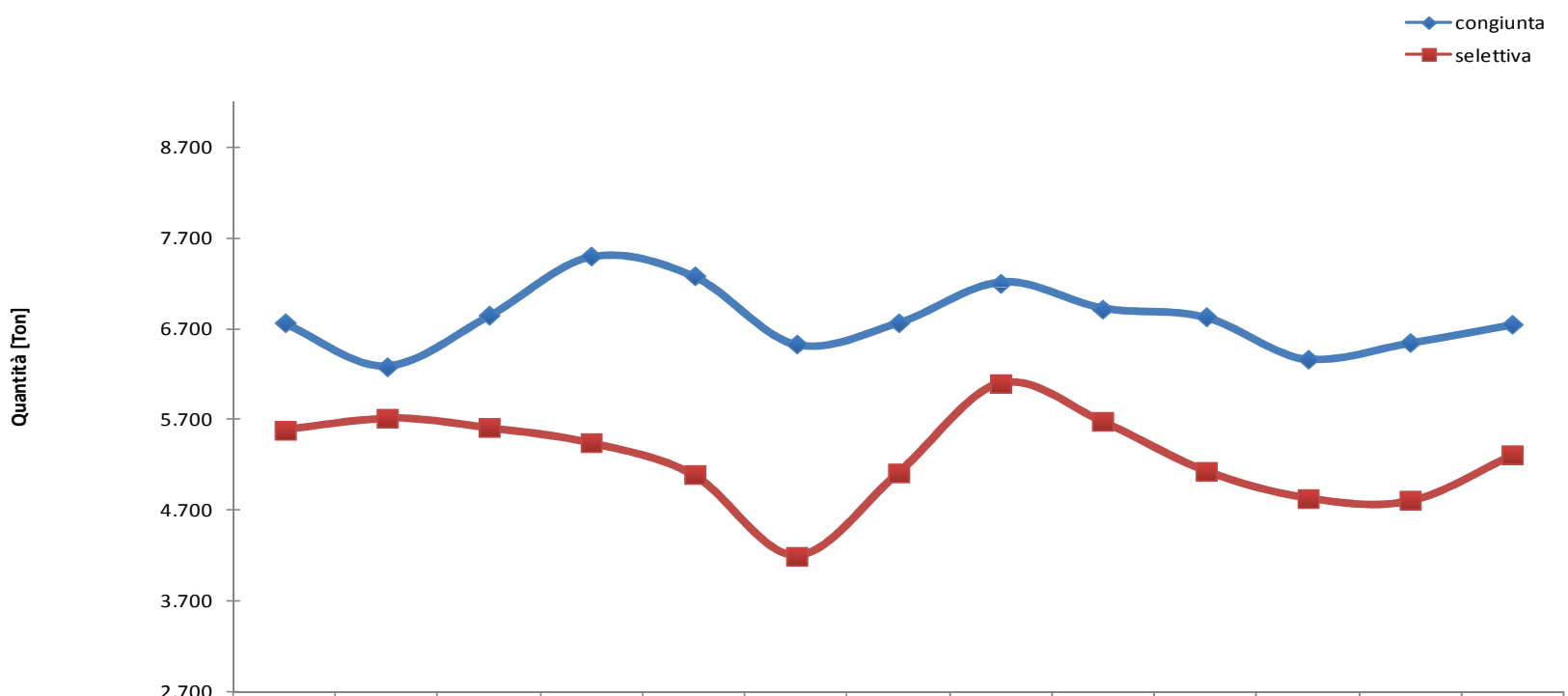

	mar-16	apr-16	mag-16	giu-16	lug-16	ago-16	set-16	ott-16	nov-16	dic-16	gen-17	feb-17	mar-17
congiunta	6.761,7	6.282,8	6.846,9	7.491,1	7.276,1	6.524,5	6.757,5	7.205,7	6.921,3	6.826,3	6.360,6	6.540,2	6.746,3
selettiva	5.583,8	5.706,8	5.608,9	5.441,7	5.087,6	4.196,3	5.104,1	6.097,3	5.672,7	5.129,3	4.832,9	4.803,0	5.305,8

Mesi

CAMPANIA: Grafico 12 – Pro-capite raccolta congiunta e selettiva effettuata nella Regione. (Periodo Gennaio – Marzo 2016/2017)

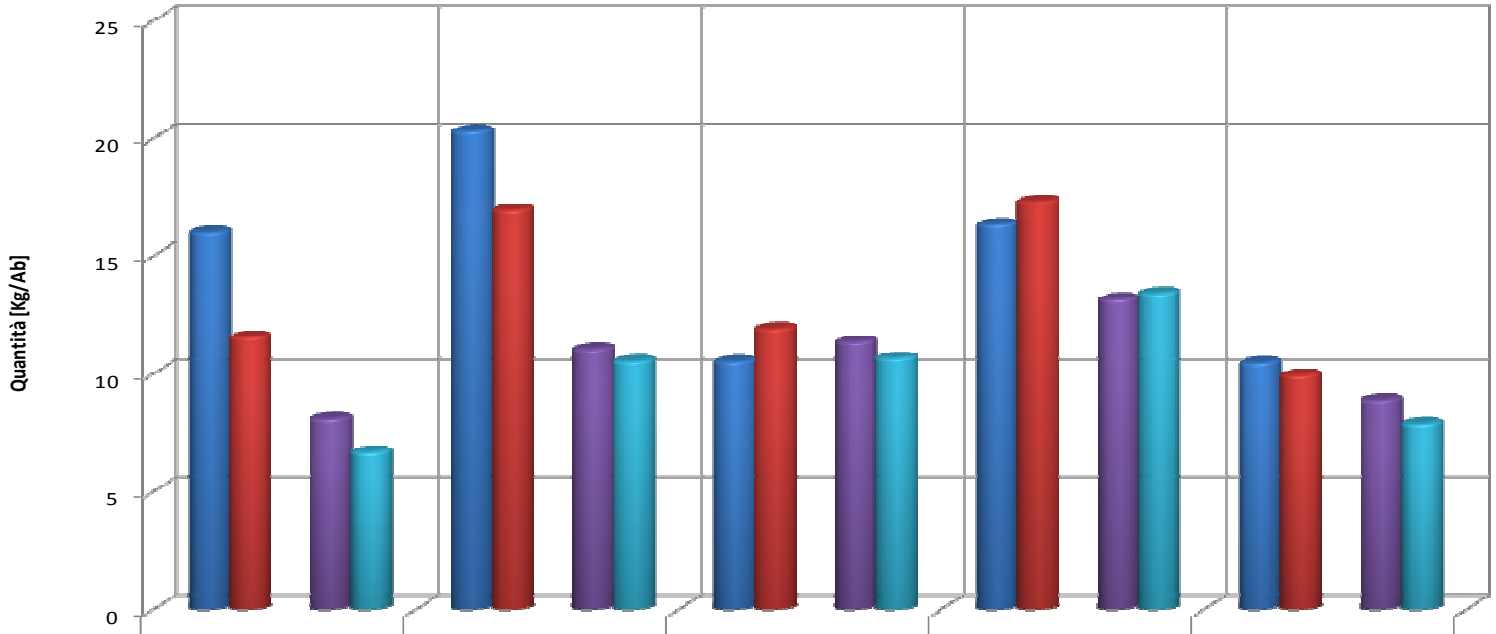

	AVELLINO	BENEVENTO	CASERTA	NAPOLI	SALERNO
CG 2016	16,0	20,3	10,5	16,3	10,5
CG 2017	11,6	17,0	11,9	17,3	9,9
SL 2016	8,1	11,1	11,4	13,2	8,9
SL 2017	6,7	10,5	10,7	13,4	7,9

MOLISE: Confronto Gennaio – Marzo 2016/2017

RACCOLTA CONGIUNTA						
Provincia	**Abitanti 2017**	**Δ Abitanti %**	**Gen. - Mar 2017 [ton]**	**Δ Raccolta [ton]**	**Δ Raccolta %**	**Procapite 2017 [Kg/ab*anno]**
CAMPOBASSO	164.189	2,90%	752,5	42,8	6,03%	18,3
ISERNIA	1.364	100,00%	9,0	9,0	-	26,3
TOTALE	**165.553**	**3,75%**	**761,5**	**51,8**	**7,30%**	**18,4**

RACCOLTA SELETTIVA						
Provincia	**Abitanti 2017**	**Δ Abitanti %**	**Gen. - Mar 2017 [ton]**	**Δ Raccolta [Kg]**	**Δ Raccolta %**	**Procapite 2017 [Kg/ab*anno]**
CAMPOBASSO	164.189	2,90%	182,2	39,5	27,65%	4,4
ISERNIA	1.364	100,00%	0,0	0,0	-	0,0
TOTALE	**165.553**	**3,75%**	**182,2**	**39,5**	**27,65%**	**4,4**

RACCOLTA TOTALE						
Provincia	**Abitanti 2017**	**Δ Abitanti %**	**Gen. - Mar 2017 [ton]**	**Δ Raccolta [Kg]**	**Δ Raccolta %**	**Procapite 2017 [Kg/ab*anno]**
CAMPOBASSO	164.189	2,90%	934,7	82,3	9,65%	22,8
ISERNIA	1.364	100,00%	9,0	9,0	-	26,3
TOTALE	**165.553**	**3,75%**	**943,7**	**91,3**	**10,70%**	**22,8**

MOLISE: Grafico 13 – Andamento nel tempo Raccolta congiunta e selettiva (Ton)

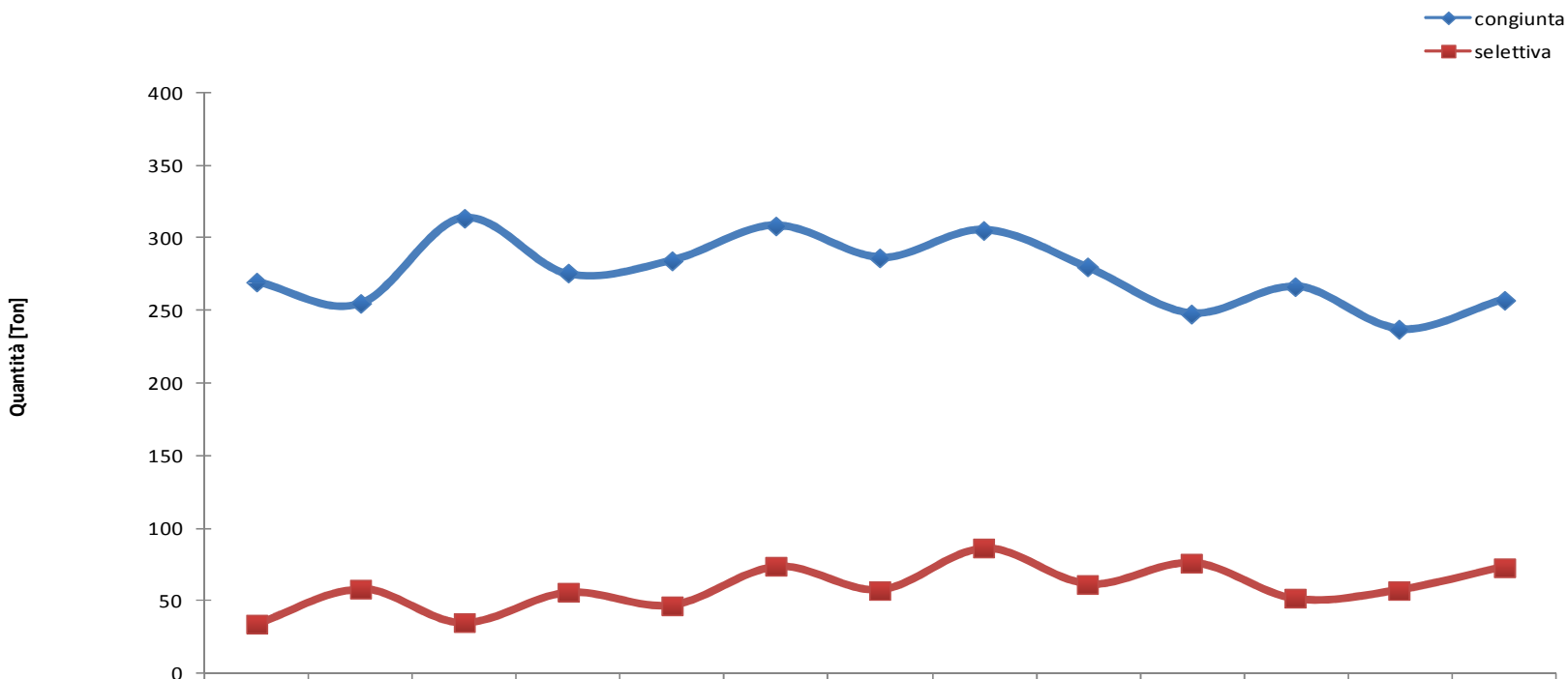

	mar-16	apr-16	mag-16	giu-16	lug-16	ago-16	set-16	ott-16	nov-16	dic-16	gen-17	feb-17	mar-17
congiunta	269,8	254,7	314,2	275,6	284,4	308,6	286,5	305,6	280,0	248,0	266,6	237,3	257,6
selettiva	33,7	57,9	34,9	55,8	46,7	73,6	57,4	86,1	61,3	76,3	51,4	57,5	73,2

Mesi

MOLISE: Grafico 14 – Pro-capite raccolta congiunta e selettiva effettuata nella Regione. (Periodo Gennaio – Marzo 2016/2017)

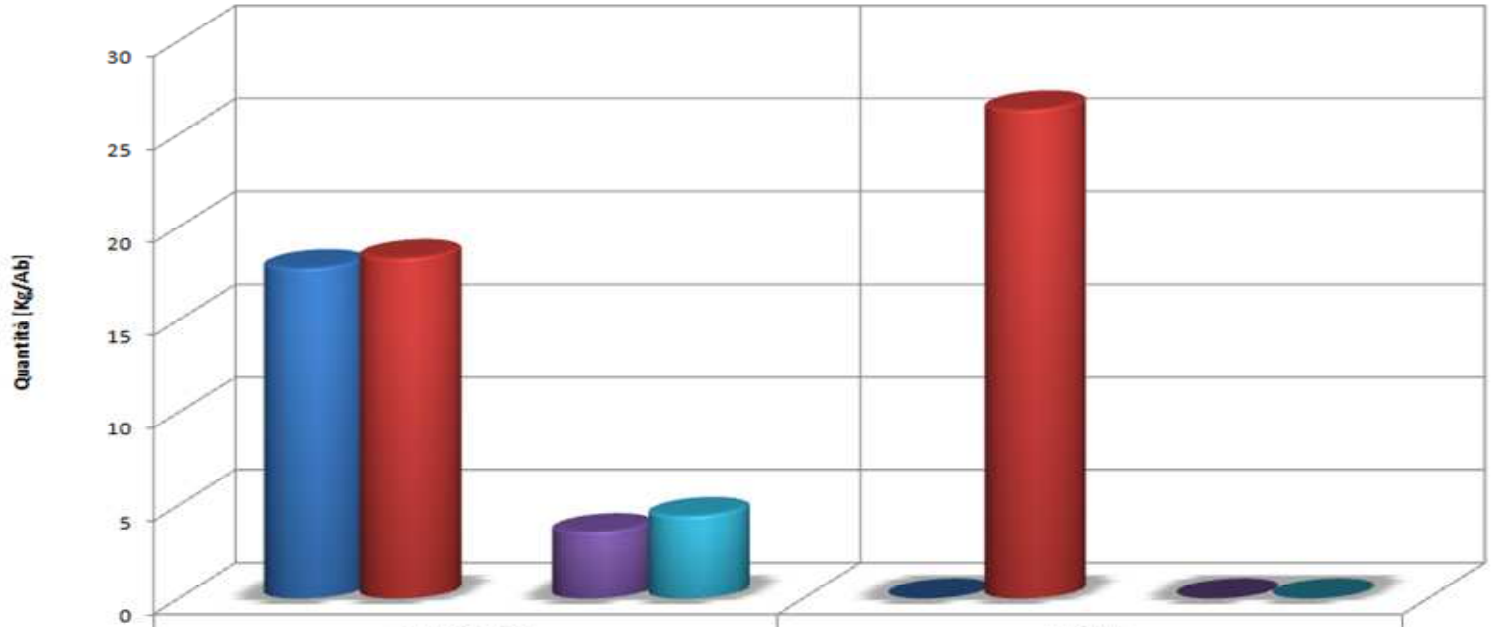

	CAMPOBASSO	ISERNIA
CG 2016	17,8	0,0
CG 2017	18,3	26,3
SL 2016	3,6	0,0
SL 2017	4,4	0,0

PUGLIA: Confronto Gennaio – Marzo 2016/2017

RACCOLTA CONGIUNTA						
Provincia	Abitanti 2017	Δ Abitanti %	Gen. - Mar 2017 [ton]	Δ Raccolta [ton]	Δ Raccolta %	Procapite 2017 [Kg/ab*anno]
BARI	1.366.532	-3,18%	7.419,6	-238,1	-3,11%	21,7
BRINDISI	400.721	0,00%	1.650,5	-103,7	-5,91%	16,5
FOGGIA	620.412	3,18%	1.408,9	39,4	2,88%	9,1
LECCE	806.412	0,25%	4.069,4	135,4	3,44%	20,2
TARANTO	578.760	0,73%	1.832,0	307,2	20,14%	12,7
BARLETTA-ANDRIA-TRANI	162.585	-25,69%	182,7	-38,7	-17,47%	4,5
TOTALE	**3.935.422**	**-1,89%**	**16.563,1**	**101,6**	**0,62%**	**16,8**

RACCOLTA SELETTIVA						
Provincia	Abitanti 2017	Δ Abitanti %	Gen. - Mar 2017 [ton]	Δ Raccolta [ton]	Δ Raccolta %	Procapite 2017 [Kg/ab*anno]
BARI	1.366.532	-3,18%	7.403,7	342,3	4,85%	21,7
BRINDISI	400.721	0,00%	1.327,9	-39,1	-2,86%	13,3
FOGGIA	620.412	3,18%	1.604,0	193,8	13,74%	10,3
LECCE	806.412	0,25%	2.879,5	18,0	0,63%	14,3
TARANTO	578.760	0,73%	1.712,0	-73,3	-4,10%	11,8
BARLETTA-ANDRIA-TRANI	162.585	-25,69%	275,2	-5,4	-1,94%	6,8
TOTALE	**3.935.422**	**-1,89%**	**15.202,2**	**436,3**	**2,95%**	**15,5**

RACCOLTA TOTALE						
Provincia	Abitanti 2017	Δ Abitanti %	Gen. - Mar 2017 [ton]	Δ Raccolta [ton]	Δ Raccolta %	Procapite 2017 [Kg/ab*anno]
BARI	1.366.532	-3,18%	14.823,3	104,3	0,71%	43,4
BRINDISI	400.721	0,00%	2.978,4	-142,7	-4,57%	29,7
FOGGIA	620.412	3,18%	3.012,9	233,2	8,39%	19,4
LECCE	806.412	0,25%	6.948,9	153,4	2,26%	34,5
TARANTO	578.760	0,73%	3.544,0	233,9	7,07%	24,5
BARLETTA-ANDRIA-TRANI	162.585	-25,69%	457,9	-44,1	-8,79%	11,3
TOTALE	**3.935.422**	**-1,89%**	**31.765,4**	**537,9**	**1,72%**	**32,3**

PUGLIA: Grafico 15 – Andamento nel tempo Raccolta congiunta e selettiva (Ton)

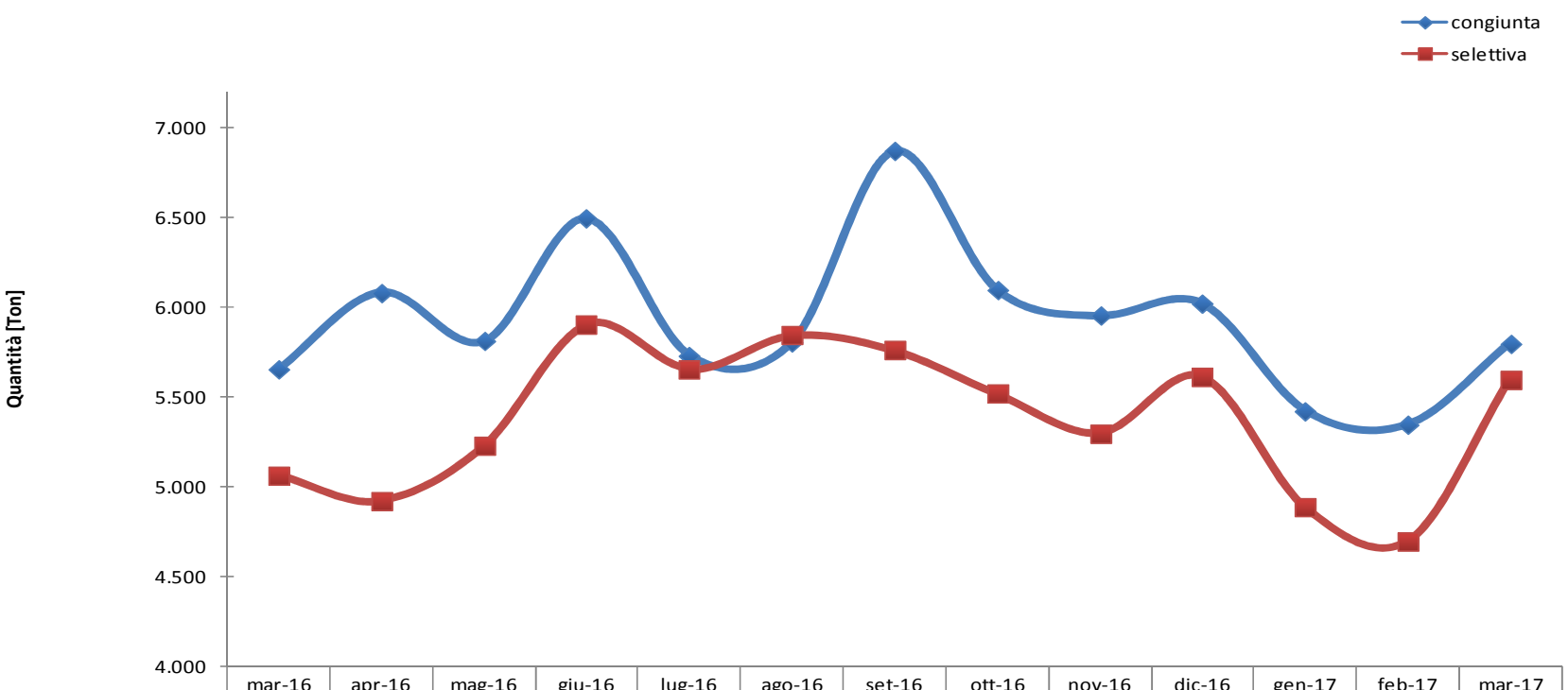

	mar-16	apr-16	mag-16	giu-16	lug-16	ago-16	set-16	ott-16	nov-16	dic-16	gen-17	feb-17	mar-17
congiunta	5.651,4	6.079,5	5.806,3	6.491,3	5.727,8	5.803,6	6.868,2	6.093,8	5.948,2	6.017,0	5.419,4	5.347,1	5.796,7
selettiva	5.062,3	4.919,5	5.222,5	5.901,0	5.652,3	5.840,8	5.758,9	5.516,9	5.293,5	5.609,6	4.882,3	4.696,8	5.594,8

Mesi

PUGLIA: Grafico 16 – Pro-capite raccolta congiunta e selettiva effettuata nella Regione. (Periodo Gennaio – Marzo 2016/2017)

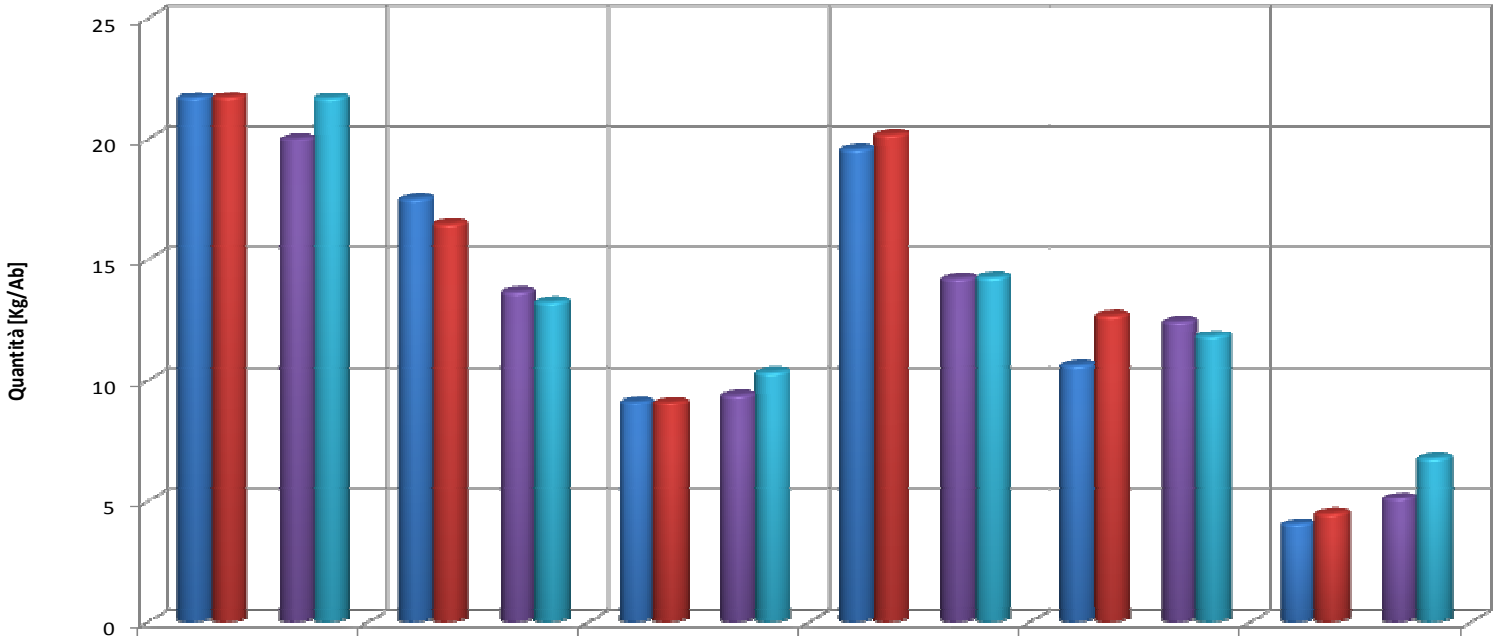

	BARI	BRINDISI	FOGGIA	LECCE	TARANTO	BARLETTA-ANDRIA-TRANI
CG 2016	21,7	17,5	9,1	19,6	10,6	4,0
CG 2017	21,7	16,5	9,1	20,2	12,7	4,5
SL 2016	20,0	13,6	9,4	14,2	12,4	5,1
SL 2017	21,7	13,3	10,3	14,3	11,8	6,8

SARDEGNA: Confronto Gennaio – Marzo 2016/2017

RACCOLTA CONGIUNTA						
Provincia	Abitanti 2017	Δ Abitanti %	Gen. - Mar 2017 [ton]	Δ Raccolta [ton]	Δ Raccolta %	Procapite 2017 [Kg/ab*anno]
CAGLIARI	402.263	-1,95%	3.191,3	144,5	4,74%	31,7
CARBONIA-IGLESIAS	59.865	-4,65%	448,1	-58,4	-11,54%	29,9
MEDIO CAMPIDANO	30.764	38,45%	152,9	7,9	5,42%	19,9
NUORO	38.312	-42,19%	166,0	-62,6	-27,38%	17,3
OGLIASTRA	28.527	3,71%	349,4	35,4	11,29%	49,0
OLBIA-TEMPIO	145.664	1,68%	1.685,2	436,6	34,97%	46,3
ORISTANO	31.541	5,32%	213,1	14,9	7,54%	27,0
SASSARI	300.321	0,00%	2.106,5	235,9	12,61%	28,1
TOTALE	**1.037.257**	**-2,38%**	**8.312,4**	**754,2**	**9,98%**	**32,1**

RACCOLTA SELETTIVA						
Provincia	Abitanti 2017	Δ Abitanti %	Gen. - Mar 2017 [ton]	Δ Raccolta [ton]	Δ Raccolta %	Procapite 2017 [Kg/ab*anno]
CAGLIARI	402.263	-1,95%	1.190,6	5,7	0,48%	11,8
CARBONIA-IGLESIAS	59.865	-4,65%	91,8	-0,1	-0,15%	6,1
MEDIO CAMPIDANO	30.764	38,45%	67,4	7,6	12,61%	8,8
NUORO	38.312	-42,19%	26,0	25,2	2893,91%	2,7
OGLIASTRA	28.527	3,71%	32,5	2,1	6,74%	4,6
OLBIA-TEMPIO	145.664	1,68%	401,8	-267,1	-39,93%	11,0
ORISTANO	31.541	5,32%	6,9	3,2	85,44%	0,9
SASSARI	300.321	0,00%	892,9	450,9	102,03%	11,9
TOTALE	**1.037.257**	**-2,38%**	**2.710,0**	**227,3**	**9,16%**	**10,5**

RACCOLTA TOTALE						
Provincia	Abitanti 2017	Δ Abitanti %	Gen. - Mar 2017 [ton]	Δ Raccolta [ton]	Δ Raccolta %	Procapite 2017 [Kg/ab*anno]
CAGLIARI	402.263	-1,95%	4.381,9	150,1	3,55%	43,6
CARBONIA-IGLESIAS	59.865	-4,65%	539,9	-58,6	-9,79%	36,1
MEDIO CAMPIDANO	30.764	38,45%	220,3	15,4	7,52%	28,6
NUORO	38.312	-42,19%	192,1	-37,4	-16,31%	20,1
OGLIASTRA	28.527	3,71%	381,9	37,5	10,89%	53,6
OLBIA-TEMPIO	145.664	1,68%	2.087,0	169,5	8,84%	57,3
ORISTANO	31.541	5,32%	220,0	18,1	8,97%	27,9
SASSARI	300.321	0,00%	2.999,4	686,8	29,70%	39,9
TOTALE	**1.037.257**	**-2,38%**	**11.022,4**	**981,5**	**9,78%**	**42,5**

SARDEGNA: Grafico 17 – Andamento nel tempo Raccolta congiunta e selettiva (Ton)

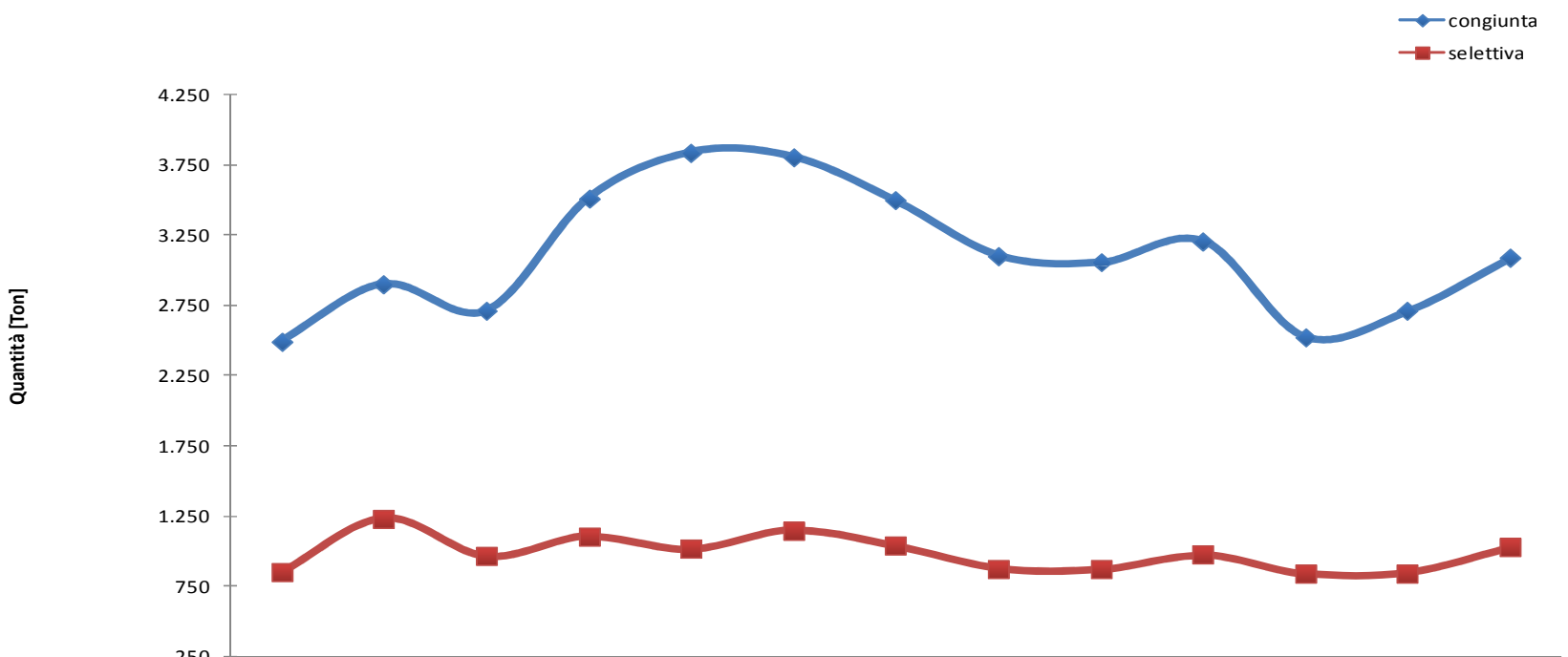

	mar-16	apr-16	mag-16	giu-16	lug-16	ago-16	set-16	ott-16	nov-16	dic-16	gen-17	feb-17	mar-17
congiunta	2.492,6	2.898,3	2.709,8	3.511,8	3.837,7	3.802,9	3.495,5	3.099,5	3.050,5	3.203,8	2.524,4	2.704,4	3.083,6
selettiva	849,8	1.230,6	965,4	1.103,9	1.013,3	1.145,4	1.038,7	873,2	867,0	970,8	838,8	843,4	1.027,8

Mesi

SARDEGNA: Grafico 18 – Pro-capite raccolta congiunta e selettiva effettuata nella Regione. (Periodo Gennaio – Marzo 2016/2017)

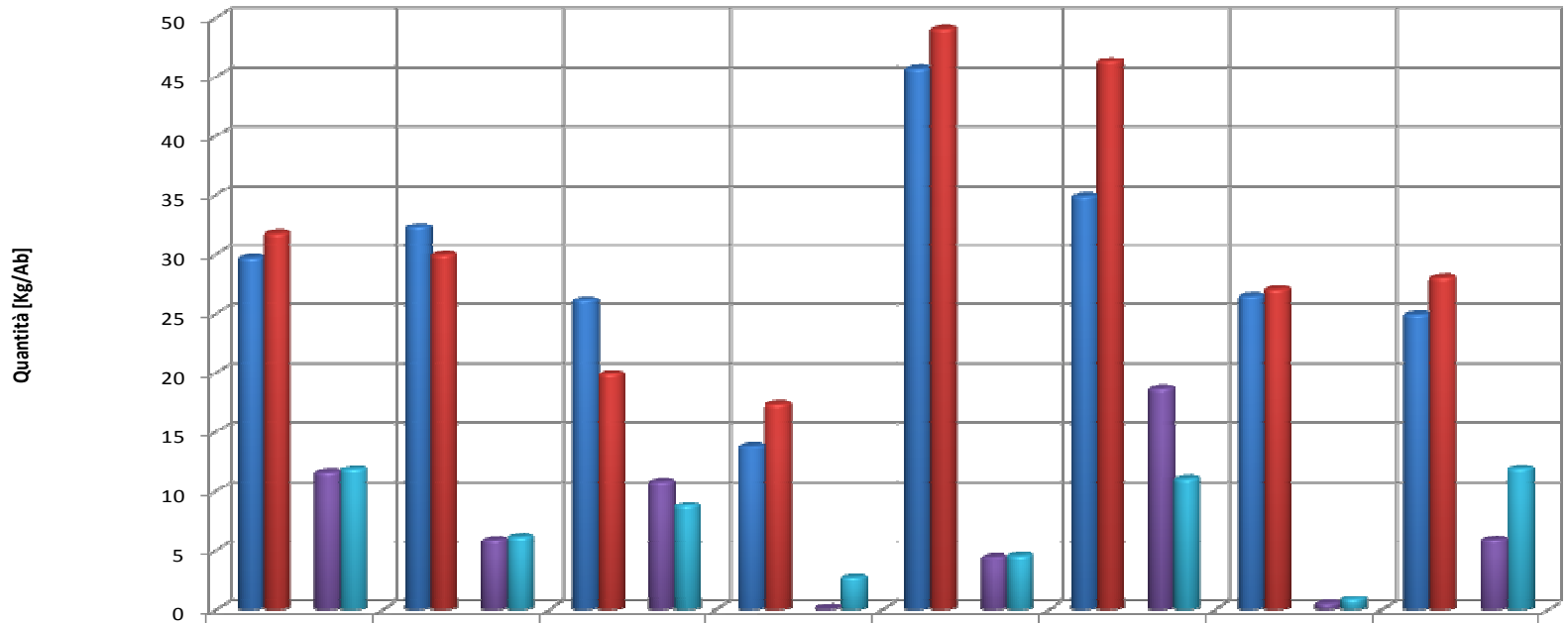

	CAGLIARI	CARBONIA-IGLESIAS	MEDIO CAMPIDANO	NUORO	OGLIASTRA	OLBIA-TEMPIO	ORISTANO	SASSARI
CG 2016	29,7	32,3	26,1	13,8	45,7	34,9	26,5	24,9
CG 2017	31,7	29,9	19,9	17,3	49,0	46,3	27,0	28,1
SL 2016	11,6	5,9	10,8	0,1	4,4	18,7	0,5	5,9
SL 2017	11,8	6,1	8,8	2,7	4,6	11,0	0,9	11,9

SICILIA: Confronto Gennaio – Marzo 2016/2017

RACCOLTA CONGIUNTA

Provincia	Abitanti 2017	Δ Abitanti %	Gen. - Mar 2017 [ton]	Δ Raccolta [ton]	Δ Raccolta %	Procapite 2017 [Kg/ab*anno]
AGRIGENTO	434.565	-1,32%	706,2	155,9	28,33%	6,5
CALTANISSETTA	274.024	0,00%	1.128,3	394,4	53,75%	16,5
CATANIA	1.116.917	0,10%	3.365,7	-154,0	-4,38%	12,1
ENNA	171.190	0,00%	229,8	-8,8	-3,70%	5,4
MESSINA	556.573	-0,21%	1.090,6	270,3	32,95%	7,8
PALERMO	1.167.294	-2,41%	2.276,9	851,2	59,70%	7,8
RAGUSA	308.344	-3,34%	670,6	61,6	10,11%	8,7
SIRACUSA	405.111	0,47%	710,4	214,6	43,28%	7,0
TRAPANI	436.296	0,00%	1.491,8	749,7	101,02%	13,7
TOTALE	**4.870.314**	**-0,88%**	**11.670,3**	**2.534,7**	**27,75%**	**9,6**

RACCOLTA SELETTIVA

Provincia	Abitanti 2017	Δ Abitanti %	Gen. - Mar 2017 [ton]	Δ Raccolta [ton]	Δ Raccolta %	Procapite 2017 [Kg/ab*anno]
AGRIGENTO	434.565	-1,32%	980,1	-194,2	-16,54%	9,0
CALTANISSETTA	274.024	0,00%	608,0	50,6	9,08%	8,9
CATANIA	1.116.917	0,10%	2.556,3	-177,9	-6,51%	9,2
ENNA	171.190	0,00%	125,0	84,1	205,58%	2,9
MESSINA	556.573	-0,21%	1.211,2	10,8	0,90%	8,7
PALERMO	1.167.294	-2,41%	1.351,4	152,8	12,75%	4,6
RAGUSA	308.344	-3,34%	1.020,7	52,9	5,47%	13,2
SIRACUSA	405.111	0,47%	667,3	169,9	34,15%	6,6
TRAPANI	436.296	0,00%	1.471,4	122,3	9,06%	13,5
TOTALE	**4.870.314**	**-0,88%**	**9.991,5**	**271,2**	**2,79%**	**8,2**

RACCOLTA TOTALE

Provincia	Abitanti 2017	Δ Abitanti %	Gen. - Mar 2017 [ton]	Δ Raccolta [ton]	Δ Raccolta %	Procapite 2017 [Kg/ab*anno]
AGRIGENTO	434.565	-1,32%	1.686,4	-38,3	-2,22%	15,5
CALTANISSETTA	274.024	0,00%	1.736,2	445,0	34,46%	25,3
CATANIA	1.116.917	0,10%	5.922,1	-331,9	-5,31%	21,2
ENNA	171.190	0,00%	354,8	75,3	26,93%	8,3
MESSINA	556.573	-0,21%	2.301,8	281,1	13,91%	16,5
PALERMO	1.167.294	-2,41%	3.628,4	1.004,0	38,26%	12,4
RAGUSA	308.344	-3,34%	1.691,3	114,5	7,26%	21,9
SIRACUSA	405.111	0,47%	1.377,6	384,4	38,71%	13,6
TRAPANI	436.296	0,00%	2.963,2	871,9	41,69%	27,2
TOTALE	**4.870.314**	**-0,88%**	**21.661,8**	**2.805,9**	**14,88%**	**17,8**

SICILIA: Grafico 19 – Andamento nel tempo Raccolta congiunta e selettiva (Ton)

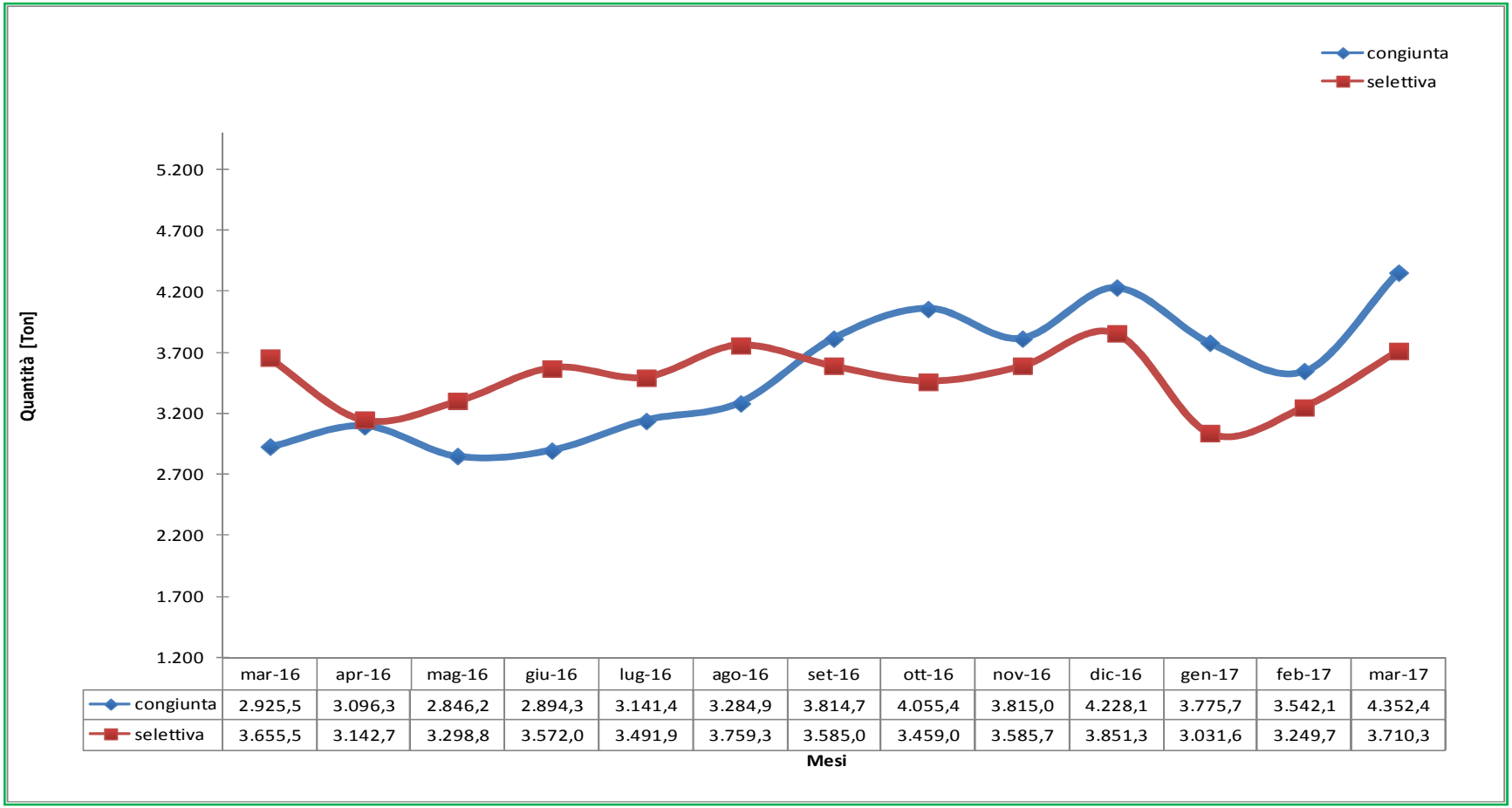

	mar-16	apr-16	mag-16	giu-16	lug-16	ago-16	set-16	ott-16	nov-16	dic-16	gen-17	feb-17	mar-17
congiunta	2.925,5	3.096,3	2.846,2	2.894,3	3.141,4	3.284,9	3.814,7	4.055,4	3.815,0	4.228,1	3.775,7	3.542,1	4.352,4
selettiva	3.655,5	3.142,7	3.298,8	3.572,0	3.491,9	3.759,3	3.585,0	3.459,0	3.585,7	3.851,3	3.031,6	3.249,7	3.710,3

SICILIA: Grafico 20 – Pro-capite raccolta congiunta e selettiva effettuata nella Regione. (Periodo Gennaio – Marzo 2016/2017)

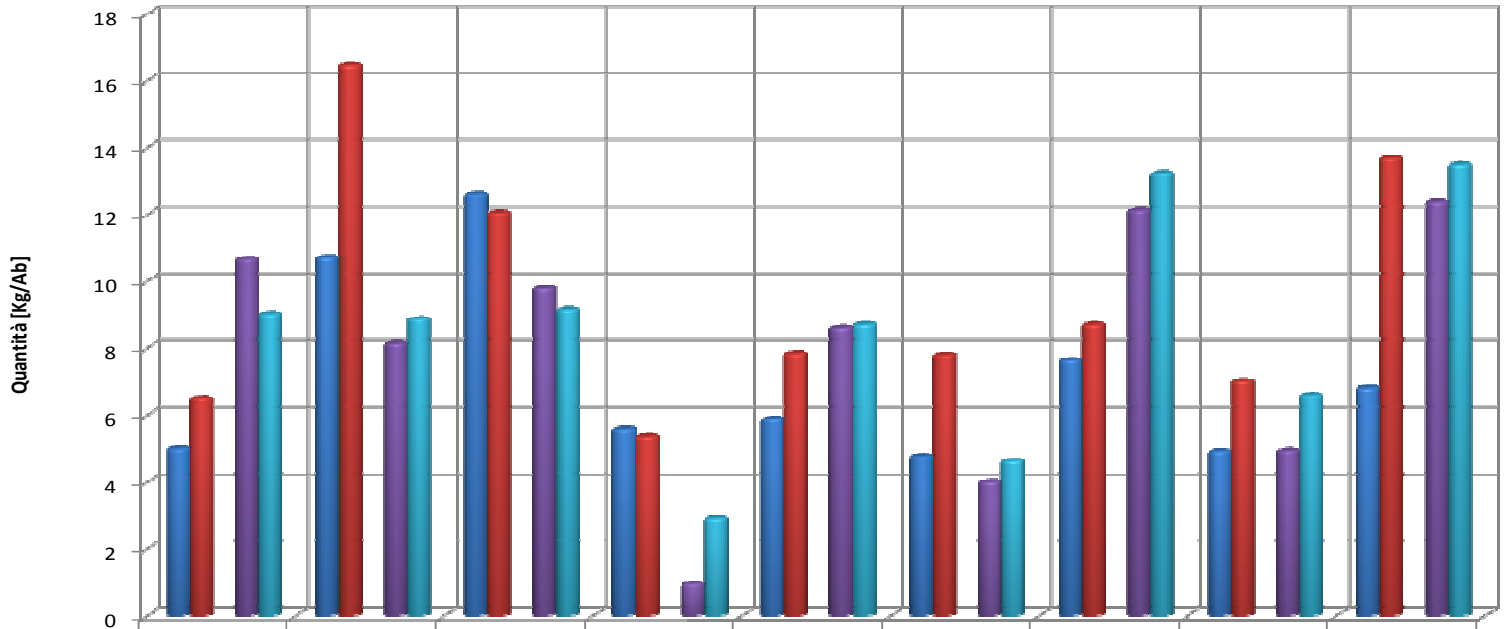

	AGRIGENTO	CALTANISSETTA	CATANIA	ENNA	MESSINA	PALERMO	RAGUSA	SIRACUSA	TRAPANI
CG 2016	5,0	10,7	12,6	5,6	5,9	4,8	7,6	4,9	6,8
CG 2017	6,5	16,5	12,1	5,4	7,8	7,8	8,7	7,0	13,7
SL 2016	10,7	8,1	9,8	1,0	8,6	4,0	12,1	4,9	12,4
SL 2017	9,0	8,9	9,2	2,9	8,7	4,6	13,2	6,6	13,5